

























LEGENDA

stav	návrh	změna č.1	
			ZASTAVĚNÉ ÚZEMÍ K 30.4.2017
			ZASTAVITELNÉ PLOCHY
			PLOCHY ZMĚNY ZASTAVĚNÉHO ÚZEMÍ
			MÍSTNÍ KOMUNIKACE
			VEŘEJNÝ PROSTOR - VEŘEJNÁ ZELEŇ

OCHRANA ZPF

		HRANICE BPEJ
		KÓD BPEJ
		I. STUPEŇ OCHRANY ZPF
		III. STUPEŇ OCHRANY ZPF
		IV. STUPEŇ OCHRANY ZPF
		V. STUPEŇ OCHRANY ZPF

POZNÁMKA:	ORIENTACE S Z J V	ČÍSLO PARÉ
		RAZÍTKO


 ING. ARCH. LADISLAV KOMRŠKA
 ARCHITEKTONICKÝ ATELIER
 PRAHA 4, MLADENOVOVA 3234

NÁZEV ZAKÁZKY: **ZMĚNA Č. 1 ÚZEMNÍHO PLÁNU ZÁLEZLY**
 MÍSTO ZAKÁZKY: OBEC ZÁLEZLY, JIHOČESKÝ KRAJ
 POŘIZOVATEL: MĚSTSKÝ ÚŘAD VIMPERK

ZAK.Č.: 304/2017
 STUPEŇ: NÁVRH ZMĚNY Č. 1 ÚP
 DATUM: KVĚTEN 2017
 MĚŘITKO: 1 : 5000

NÁZEV VÝKRESU:

ČÍSLO VÝKRESU:

2c

**VÝKRES PŘEDPOKLÁDANÝCH ZÁBORŮ
PŮDNÍHO FONDU**

