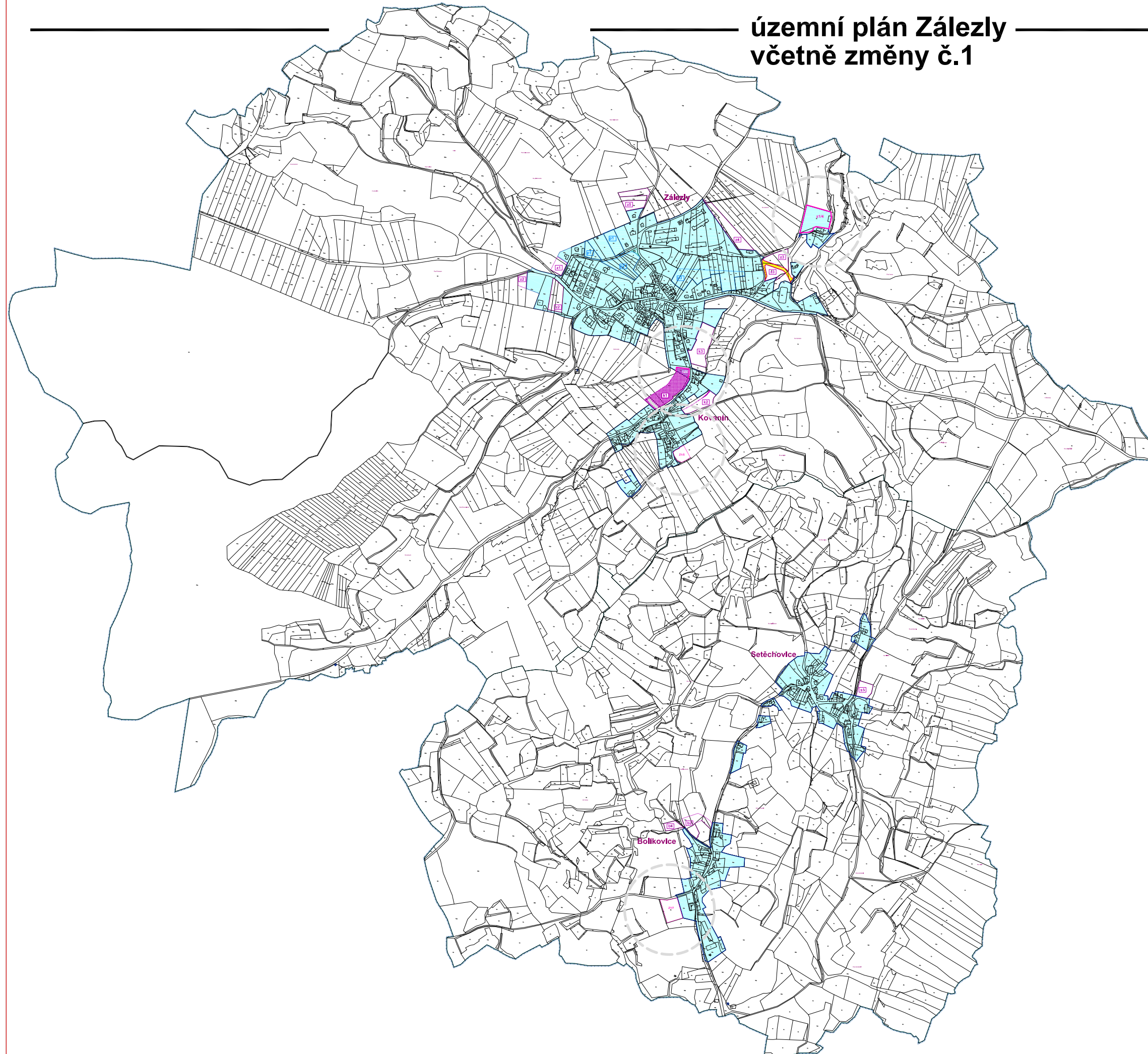
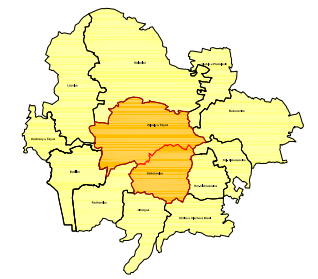


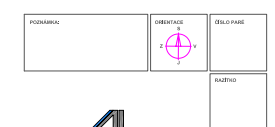
# územní plán Zálezly včetně změny č.1



## LEGENDA

stav	návrh	změna č.1
		HRANICE ŘEŠENÉHO ÚZEMÍ
		ZASTAVĚNÉ ÚZEMÍ K 30.4.2017
		ZASTAVĚLNE PLOCHY
		PLOCHY ZMĚNY ZASTAVĚNÉHO ÚZEMÍ
		PLOCHY ZMĚNY ZASTAVĚNÉHO ÚZEMÍ
		MĚSTNÍ KOMUNIKACE
		VEŘEJNÝ PROSTOR - VEŘEJNÁ ZELEŇ
		ZASTAVĚLNE PLOCHY, PRO KTERÉ JE URČENO ZPRACOVÁNÍ ÚZEMNÍ STUDIE

upravená verze po společném jednání



NÁZEV ZAKÁZKY: ZMĚNA Č.1 ÚZEMNÍHO PLÁNU ZÁLEZLY  
NOSITEL ZAKÁZKY: ÚŘED ZÁLEZLY, JIHOČESKÝ KRAJ  
POŘIZOVATEL: MĚSTSKÝ ÚŘAD VIMPERK

NÁZEV VÝKRESU: CÍLOVÝ VÝKRES 1a

ZÁKLADNÍ ČLENĚNÍ ÚZEMÍ