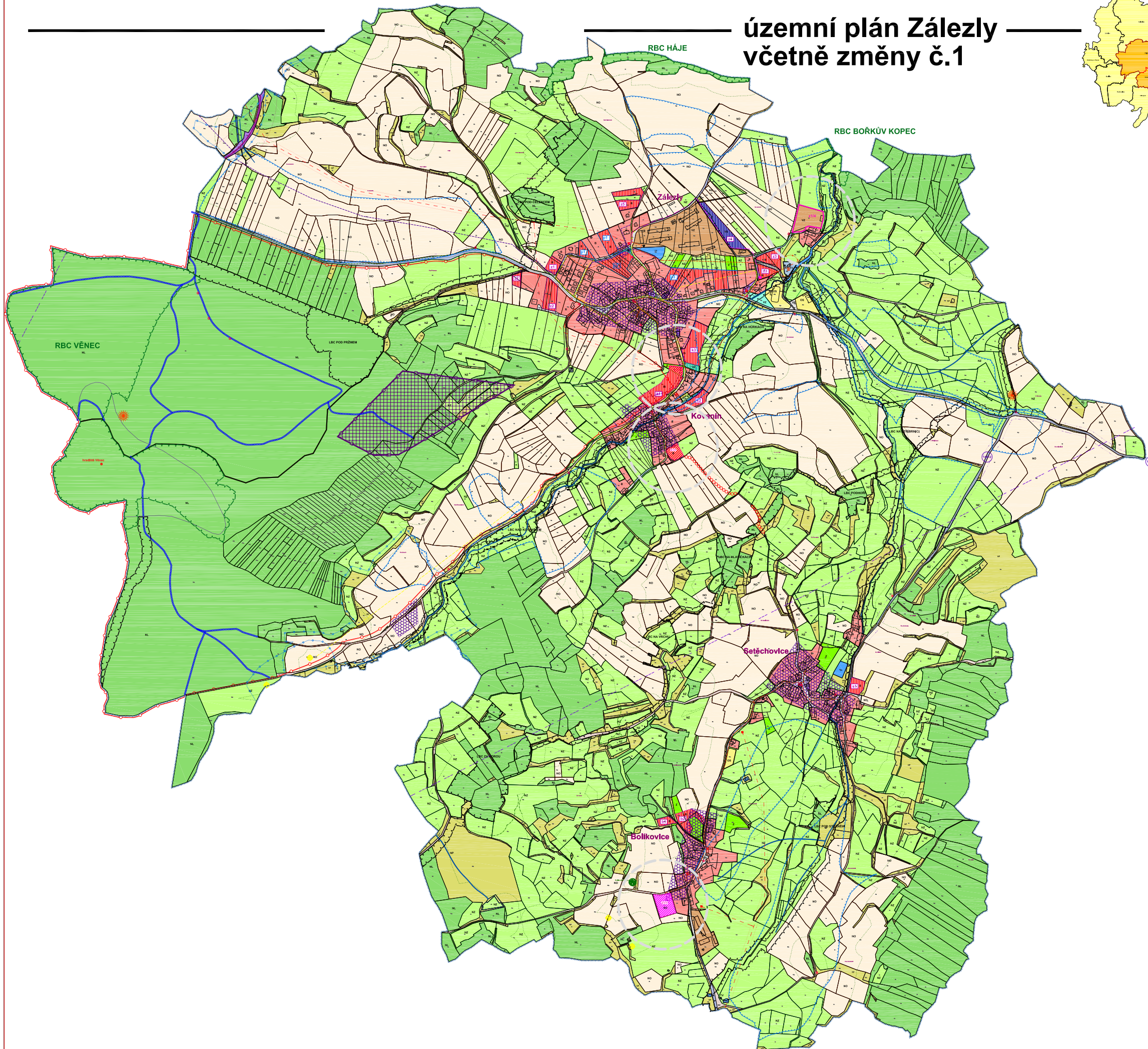
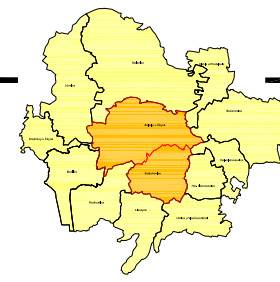
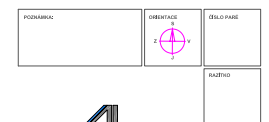


územní plán Zálezly včetně změny č.1



stýr	návrh	změna č.1
[Symbol]	[Symbol]	HRANICE ŘEŠENÉHO ÚZEMÍ
[Symbol]	[Symbol]	HRANICE KATASTRU
[Symbol]	[Symbol]	ZASTAVĚNÉ ÚZEMÍ K 30.6.2017
[Symbol]	[Symbol]	ZASTAVITELNÉ PLOCHY
[Symbol]	[Symbol]	PLOCHY ZMĚNY ZASTAVĚNÉHO ÚZEMÍ
[Symbol]	[Symbol]	PLOCHY BYDLENÍ
[Symbol]	[Symbol]	PLOCHY OBČANSKÉHO VYBAVENÍ
[Symbol]	[Symbol]	PLOCHY OBČANSKÉHO VYBAVENÍ - SPORT A REKREACE
[Symbol]	[Symbol]	PLOCHY SMÍŠENÉ OBYTNÉ
[Symbol]	[Symbol]	PLOCHY VEŘEJNÝCH PROSTRANSTVÍ
[Symbol]	[Symbol]	PLOCHY VEŘEJNÝCH PROSTRANSTVÍ - VEŘEJNÁ ZELEN'
[Symbol]	[Symbol]	PLOCHY DOPRAVNÍ INFRASTRUKTURY - DRÁŽNÍ
[Symbol]	[Symbol]	PLOCHY DOPRAVNÍ INFRASTRUKTURY - SILNIČNÍ
[Symbol]	[Symbol]	PLOCHY DOPRAVNÍ INFRASTRUKTURY - SPECIFICKÉ
[Symbol]	[Symbol]	PLOCHY TECHNICKÉ INFRASTRUKTURY
[Symbol]	[Symbol]	PLOCHY VÝROBY A SKLADOVÁNÍ
[Symbol]	[Symbol]	PLOCHY VÝROBY A SKLADOVÁNÍ - ZEMĚDĚLSKÉ STAVBY
[Symbol]	[Symbol]	PLOCHY VODNÍ A VODOHOSPODÁRSKÉ
[Symbol]	[Symbol]	PLOCHY ZEMĚDĚLSKÉ - ORNÁ PŮDA
[Symbol]	[Symbol]	PLOCHY ZEMĚDĚLSKÉ - TTP, PASTVINY, SADY
[Symbol]	[Symbol]	PLOCHY ZEMĚDĚLSKÉ - ZAHRADY
[Symbol]	[Symbol]	PLOCHY LESNÍ
[Symbol]	[Symbol]	MEZELNÍ ZELEN' MIMO ZASTAVĚNÉ ÚZEMÍ
[Symbol]	[Symbol]	NEMOVITÁ KULTURNÍ PAMÁTKA
[Symbol]	[Symbol]	OCHRANNÉ PÁSMO KULTURNÍ PAMÁTKY
[Symbol]	[Symbol]	ÚZEMÍ S ARCHEOLOGICKÝMI NÁLEZY
[Symbol]	[Symbol]	ARCHITEKTONICKY HODNOTNÝ OBJEKT
[Symbol]	[Symbol]	VÝZNAMNÝ VÝHLÉKOVÝ BOD
[Symbol]	[Symbol]	REGIONÁLNÍ SYSTÉM EKOLOGICKÉ STABILITY
[Symbol]	[Symbol]	LOKÁLNÍ SYSTÉM EKOLOGICKÉ STABILITY
[Symbol]	[Symbol]	PAMÁTNÝ STROM
[Symbol]	[Symbol]	INVESTICE DO PŮDY ZA ÚČELEM ZLEPŠENÍ ÚRODNOSTI PLOŠNÉ MELIORACE
[Symbol]	[Symbol]	VODNÍ TOKY
[Symbol]	[Symbol]	OCHRANNÉ PÁSMO VODNÍHO ZDROJE
[Symbol]	[Symbol]	LOŽEJKO NEROSTNÝCH SUROVIN
[Symbol]	[Symbol]	TRAFOSTANICE
[Symbol]	[Symbol]	VRCHNÍ ELEKTRICKÉ VEDENÍ 22 kV
[Symbol]	[Symbol]	OCHRANNÉ PÁSMO VN ELEKTRO
[Symbol]	[Symbol]	PODZEMNÍ KABELOVÉ VEDENÍ VN ELEKTRO VČETNĚ OCHRANNÉHO PÁSMU
[Symbol]	[Symbol]	EL. KOMUNICAČNÍ VEDENÍ VČETNĚ OCHRANNÉHO PÁSMU
[Symbol]	[Symbol]	RADIORELÉOVÝ PÁPRSEK
[Symbol]	[Symbol]	SILNICE III. TŘÍDY
[Symbol]	[Symbol]	OCHRANNÉ PÁSMO SILNICE III. TŘÍDY
[Symbol]	[Symbol]	REGIONÁLNÍ ŽELEZNIČNÍ TRAT'
[Symbol]	[Symbol]	OCHRANNÉ PÁSMO ŽELEZNIČNÍ
[Symbol]	[Symbol]	PĚŠÍ PROPOJENÍ
[Symbol]	[Symbol]	VODNÍ ZDROJ
[Symbol]	[Symbol]	TECHNOLOGICKÝ OBJEKT ZÁSOBOVÁNÍ VODOU
[Symbol]	[Symbol]	VODOVODNÍ ŘÁD VČETNĚ OCHRANNÉHO PÁSMU
[Symbol]	[Symbol]	KANALIZAČNÍ ŘÁD VČETNĚ OCHR. PÁSMU
[Symbol]	[Symbol]	TECHNOLOGICKÝ OBJEKT ČIŠTĚNÍ ODPADNÍCH VOD
[Symbol]	[Symbol]	OP ČOV

upravená verze po společném jednání



ING. ARCH. LADISLAV VEJNAR
 ARCHITEKTONICKÝ ÚSTŘEDÍ
 PRŮHA 4, BLANŠKOVICHO 202
 NÁZEV ZAKÁZKY: ZMĚNA Č. 1 ÚZEMNÍHO PLÁNU ZÁLEZLY
 NOSTRO ZAKÁZKY: ÚZEMNÍ PLÁN ZÁLEZLY - JIHOZÁPADNÍ KRAJ
 PORUČOVATEL: MĚSTSKÝ ÚŘAD VIMPERK